

## สรุปผลการประมาณราคาค่าก่อสร้าง

ส่วนราชการ องค์การบริหารส่วนตำบลด่านสวี

ประเภทงาน โครงการจ้างเหมาบุกเบิกถนนลูกรัง สายเลียบบเขาบ่ออ  
 สถานที่ก่อสร้าง บ.หน้าถ้ำ - บ.กลางนา หมู่ที่ 7,8 ตำบลด่านสวี อำเภอสวี จังหวัดชุมพร  
 เจ้าของงาน องค์การบริหารส่วนตำบลด่านสวี  
 แบบเลขที่

ประมาณการตามแบบ ปร.1 จำนวน 1 แผ่น


ประมาณราคาเมื่อ วันที่ 19 เดือนมกราคม พ.ศ.2566


ลำดับที่	รายการ	รวมค่า งานต้นทุน (บาท)	Factor F	รวม ค่าก่อสร้าง (บาท)	หมายเหตุ
1	ประเภทงานทาง ป้ายโครงการ	371,705.00 3,000.00	1.3822	513,770.65 3,000.00	Factor F - เงินล่วงหน้า 0% - ดอกเบี้ยเงินกู้ 6% - เงินประกัน 0% - VAT 7%
สรุป	รวมค่าก่อสร้างเป็นเงิน			516,770.65	
	คิดเป็นเงินประมาณ			516,700.00	
	(ตัวอักษร)	(- ห้าแสนหนึ่งหมื่นหกพันเจ็ดร้อยบาทถ้วน -)			


ประมาณการโดย

ลงชื่อ  ผอ.กองช่าง  
 (นายไชยพร สมเหมือน)

คณะกรรมการกำหนดราคากลาง

(ลงชื่อ)  ประธานกรรมการ  
 (นายธานินทร์ ประดิษฐ์)

(ลงชื่อ)  กรรมการ  
 (นายมนตรี เพ็งเรือง)

(ลงชื่อ)  กรรมการ  
 (นายไชยพร สมเหมือน)

ชื่อโครงการ บุกเบิกถนนลูกรัง สายเลียบเขาบ่ออ ขนาดถนนกว้าง 4.00 ม. ระยะทาง 730 เมตร.

สถานที่ก่อสร้าง บ.หน้าถ้ำ - บ.กลางนา หมู่ที่ 7,8 ตำบลด่านสวี อำเภอสวี จังหวัดชุมพร

องค์การบริหารส่วนตำบลด่านสวี

ประมาณการโดย นายไชยพร สมเหมือน เมื่อวันที่ 19 เดือนมกราคม พ.ศ.2566

ลำดับที่	รายการ	จำนวน	หน่วย	หน่วยละ	จำนวนเงิน (บาท)	หมายเหตุ
1	งานเคลียร์พื้นที่, ขุดตอ (ขนาดกลาง)	4,200.00	ตร.ม.	3.97	16,674.00	กว้าง 6.00
2	งานดินลูกรัง (บดอัดแน่น)	1,825.00	ลบ.ม.	143.00	260,975.00	
3	งานวางท่อ ค.ส.ล. มอก.ชั้น 3					
	- ขนาดเส้นผ่าศูนย์กลาง 0.60 ม.	56.00	ท่อน	975.00	54,600.00	8 จุด
	- ขนาดเส้นผ่าศูนย์กลาง 0.80 ม.	24.00	ท่อน	1,644.00	39,456.00	3 จุด
	รวมเป็นเงิน				371,705.00	

100

100